

RAPORT DE EVALUARE IMOBILIARĂ

Conform Standardelor de Evaluare a
Bunurilor (SEV) 2025 – ANEVAR

Adresă proprietate:

Strada Viitorului, 25, Bolintin-Vale, Giurgiu

Număr cadastral: TEREN_VIRTUAL_1

Data evaluării: 2026-05-02 00:18:47

Raport Nr: 353

Evaluator ANEVAR Certificat

CUPRINS

1. INTRODUCERE	3
2. ANALIZA ZONEI ȘI A PIEȚEI	4
3. DESCRIEREA PROPRIETĂȚII	5
4. ABORDAREA PRIN PIAȚĂ	5
5. RECONCILIAREA VALORILOR	8
6. CONCLUZII ȘI CERTIFICARE	9
7. ANEXE	10

RAPORT DE EVALUARE IMOBILIARĂ

Număr cadastral: TEREN_VIRTUAL_1

Adresă: Strada Viitorului, 25, Bolintin-Vale, Giurgiu

Data: 2026-05-02 00:18:47

1. INTRODUCERE

1.1 Obiectul Evaluării

Prezentul raport de evaluare are ca obiect determinarea valorii de piață a unui imobil de tip land situat în Strada Viitorului, 25, Bolintin-Vale, Giurgiu, cu o suprafață utilă de 450.0 mp.

Număr cadastral: TEREN_VIRTUAL_1

1.2 Standarde de Evaluare

Evaluarea a fost efectuată în conformitate cu:

- Standardele Internaționale de Evaluare (IVS) – ediția 2025
- Standardele ANEVAR (Asociația Națională a Evaluatorilor Autorizați din România)
- Standardele Europene de Evaluare (EVS) – TEGoVA

1.3 Premise și Limitări

Premise:

- Evaluarea presupune că proprietatea este liberă de sarcini și litigii
- Datele furnizate de client sunt corecte și complete
- Proprietatea are toate autorizațiile legale necesare

Limitări:

- Evaluatorul nu răspunde pentru aspecte juridice sau tehnice ascunse
- Raportul este valabil 6 luni de la data evaluării

- Evaluarea nu include verificări tehnice de specialitate (structură, instalații)

2. ANALIZA ZONEI

2.1 Localizare și Accesibilitate

Proprietatea este situată în Strada Viitorului, 25, Bolintin-Vale, Giurgiu, și se află la o distanță de 0.0 km de Strada Viitorului.

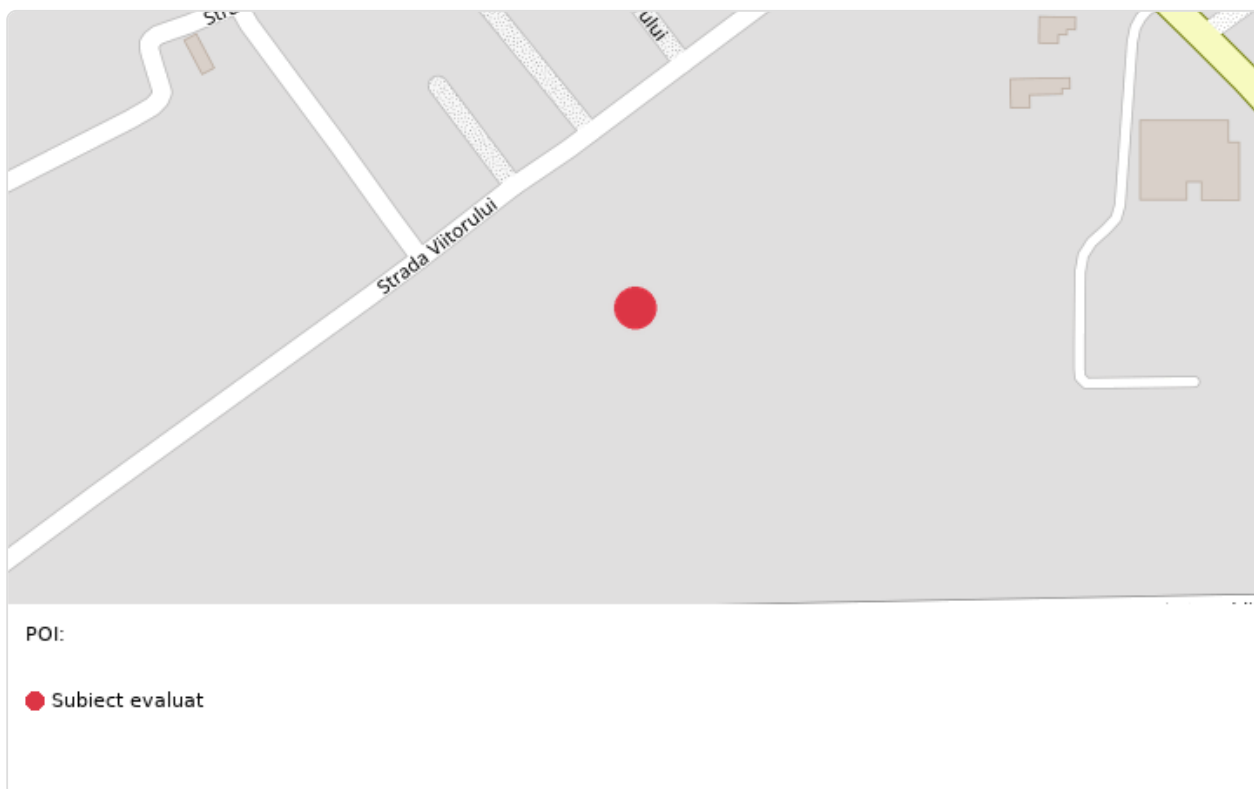
2.2 Infrastructură și Facilități

În zona se găsesc străzi apropiate, cum ar fi Strada Viitorului, care se află în imediata vecinătate. Datele despre puncte de interes (POI) din zonă sunt limitate.

2.3 Tabel Puncte de Interes

Tipologie	Denumire	Distanță (km)
-----------	----------	---------------

Hartă – Localizarea Proprietății



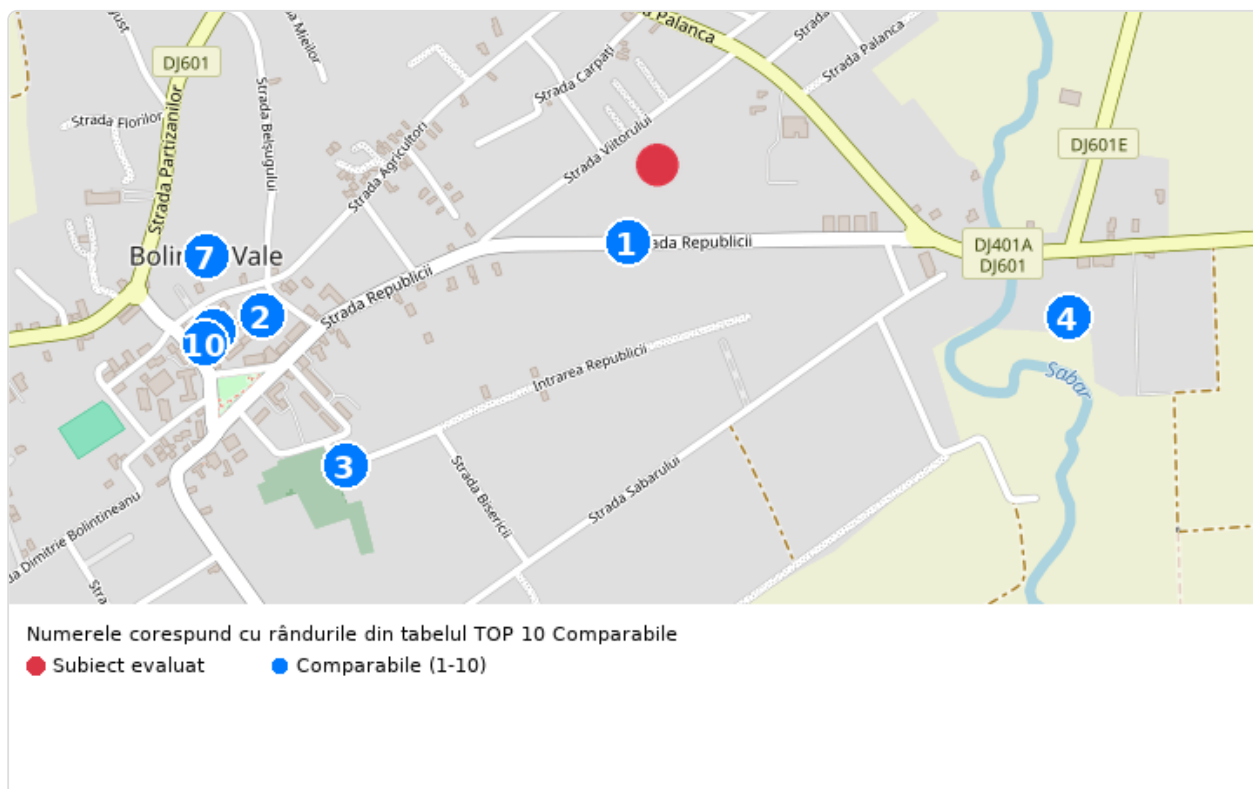
Puncte de Interes în Zonă

Date POI în curs de procesare

Proprietăți Comparabile (TOP 10)

#	Locație	Preț (EUR)	Suprafață (mp)	Preț/mp (EUR)	Distanță (km)
1	Bolintin-Vale,, Giurgiu	158,000	3255.0	49	0.16
2	Bolintin-Vale,, Giurgiu	66,000	4400.0	15	0.83
3	Bolintin-Vale,, Giurgiu	18	1609.0	0	0.85
4	Bolintin-Vale,, Giurgiu	44,000	5000.0	9	0.86
5	Bolintin-Vale, Giurgiu	145,500	3548.7804878048782	41	0.90
6	Bolintin-Vale, Giurgiu	67,500	2700.0	25	0.90
7	Bolintin-Vale, Giurgiu	550,000	26190.47619047619	21	0.90
8	Bolintin-Vale,, Giurgiu	30	10000.0	0	0.93
9	Bolintin-Vale,, Giurgiu	19	3800.0	0	0.93
10	Bolintin-Vale,, Giurgiu	5	5000.0	0	0.95

Hartă Comparabile



Numerele corespund cu rândurile din tabelul de mai sus

4. ABORDAREA PRIN PIAȚĂ

4.1 Metodologie

Abordarea prin piață se bazează pe principiul substituției, conform căruia un cumpărător prudent nu va plăti pentru o proprietate mai mult decât costul achiziționării unei proprietăți similare cu utilitate echivalentă.

Metoda utilizată este comparația directă de piață, prin care valoarea proprietății subiect este estimată prin compararea cu tranzacții sau oferte recente de proprietăți similare din aceeași zonă.

4.2 Selecția Comparabilelor

Au fost identificate 10 oferte comparabile din zona Strada Viitorului, 25, Bolintin-Vale, Giurgiu, cu caracteristici similare proprietății evaluate:

- Suprafață: între 430.0 – 470.0 mp
- Tip: Apartamente în imobile colective
- Locație: Aceeași zonă sau zone similare
- Sursă date: Publi24.ro (oferte active la data evaluării)

4.3 Analiza Prețurilor

Pe baza ofertelor comparabile analizate, au fost identificate următoarele valori de piață:

- Interval prețuri: 0 – 49 EUR/mp
- Preț mediu piață: 16 EUR/mp
- Număr oferte analizate: 10

4.4 Metoda Corecțiilor

Pentru determinarea valorii de piață a proprietății subiect, s-a aplicat metoda corecțiilor, prin care prețurile comparabilelor sunt ajustate în funcție de diferențele față de proprietatea evaluată.

Corecțiile au fost aplicate pentru următorii factori:

- Suprafață utilă
- Etaj și orientare
- Stare de întreținere
- Dotări și finisaje
- Localizare în cadrul zonei

Grila detaliată de corecții este prezentată în secțiunea următoare.

4.3 Grila de Corecții

Element Comparație	Subiect	Comp. 1	Comp. 2	Comp. 3	Comp. 4
DATE TRANZACȚIE					
Preț tranzacție (EUR)	-	158,000	66,000	18	44,000
Suprafață (mp)	450.0	3255	4400	1609	5000
Preț/mp (EUR)	-	49	15	0	9
Distanță (km)	-	0.16	0.83	0.85	0.86
AJUSTĂRI CONDIȚII TRANZACȚIE					
Negociere	-	Similar	Similar	Similar	Similar
Ajustare negociere	-	-5%	-5%	-5%	-5%
Preț ajustat/mp după tranzacție	-	46	14	0	8
AJUSTĂRI CARACTERISTICI FIZICE					
Suprafață	-	Similar	Similar	Similar	Similar
Ajustare suprafață	-	+0.0%	+0.0%	+0.0%	+0.0%
Stare imobil	-	Similar	Similar	Similar	Similar
Ajustare stare	-	+0%	+0%	+0%	+0%
Finisaje	-	Similar	Similar	Similar	Similar
Ajustare finisaje	-	+0%	+0%	+0%	+0%
Etaj	-	Similar	Similar	Similar	Similar
Ajustare etaj	-	+0%	+0%	+0%	+0%
TOTAL AJUSTĂRI					
Ajustare brută totală	-	0%	0%	0%	0%
Număr ajustări	-	0	0	0	0

Element Comparație	Subiect	Comp. 1	Comp. 2	Comp. 3	Comp. 4
Preț final ajustat/mp (EUR)	-	46	14	0	8

5. RECONCILIAREA VALORILOR

5.1 Abordări de Evaluare Analizate

Conform Standardelor Internaționale de Evaluare (IVS) și practicii ANEVAR, există trei abordări principale de evaluare: abordarea prin piață, abordarea prin venit și abordarea prin cost.

5.2 Justificarea Abordării Utilizate

1. ABORDAREA PRIN PIAȚĂ (utilizată - pondere 100%)

- Există un număr suficient de tranzacții/oferte comparabile pe piață
- Proprietățile rezidențiale sunt tranzacționate frecvent
- Datele de piață sunt disponibile și verificabile
- Metoda reflectă cel mai bine comportamentul real al cumpărătorilor

2. ABORDAREA PRIN VENIT (neaplicabilă)

- Proprietatea nu este destinată generării de venituri din închiriere
- Scopul evaluării este pentru tranzacționare, nu investiție
- Piața chiriilor pentru apartamente similare este insuficient dezvoltată

3. ABORDAREA PRIN COST (neaplicabilă)

- Imobilul nu este nou (depreciere dificil de estimat cu precizie)
- Costul terenului în zonele urbane centrale este greu de izolat
- Metoda nu reflectă preferințele actuale ale cumpărătorilor
- Aplicabilă doar pentru construcții noi sau cu destinație specială

5.3 Selecția Valorii Finale

În cadrul abordării prin piață, au fost analizate proprietăți comparabile, fiecare ajustată pentru diferențele față de subiect.

Criteriul de selecție: Conform metodologiei ANEVAR, valoarea finală a fost determinată prin selectarea comparabilei cu ajustarea brută procentuală minimă. Această abordare asigură că proprietatea selectată este cea mai similară cu subiectul evaluat, minimizând incertitudinea evaluării.

5.4 Concluzie

Având în vedere natura proprietății (apartament rezidențial), disponibilitatea datelor de piață și scopul evaluării, VALOAREA DE PIAȚĂ este determinată exclusiv prin ABORDAREA PRIN PIAȚĂ, aceasta fiind singura abordare relevantă și aplicabilă în prezentul caz.

6. CONCLUZII ȘI CERTIFICARE

6.1 Sinteza Evaluării

În urma analizei efectuate conform Standardelor ANEVAR și IVS, prin aplicarea abordării prin piață și utilizarea metodei comparației directe, am determinat valoarea de piață a proprietății situate în Strada Viitorului, 25, Bolintin-Vale, Giurgiu, identificată prin numărul cadastral TEREN_VIRTUAL_1.

6.2 Valoarea de Piață

VALOAREA DE PIAȚĂ: 7,171 EUR

(36,872 RON la cursul BNR de 5.1417 RON/EUR)

Preț unitar: 16 EUR/mp

6.3 Certificare Evaluator

Subsemnatul, evaluator autorizat ANEVAR, certifică că:

- Analiza a fost efectuată cu obiectivitate și independență
- Datele utilizate provin din surse verificabile (Publi24.ro, BNR, OpenStreetMap)
- Evaluarea respectă Standardele ANEVAR, IVS și TEGoVA
- Nu există conflicte de interese în legătură cu această evaluare
- Raportul este valabil 6 luni de la data evaluării

Data raportului: 2026-05-02

Număr raport: AVR-0353/2026

Evaluator: [Nume Evaluator]

Autorizație ANEVAR: [Nr. Autorizație]

Semnătura și ștampila evaluatorului

7. ANEXE

Anexa 1: Hartă Locație

Coordonate GPS: 44.45015, 25.768177

Hartă disponibilă la: [OpenStreetMap](#)

Anexa 2: Termeni și Condiții Aplicabile (ANEVAR 2025)

1. Scopul Evaluării

Prezentul raport a fost elaborat în conformitate cu Standardele de Evaluare a Bunurilor (SEV) 2025 și Standardele Internaționale de Evaluare (IVS) 2025.

Anexa 3: Documente


Următoarele documente ar trebui anexate la raportul final:

- Extras cadastral
- Certificat de urbanism (dacă este disponibil)
- Autorizație construcție (dacă este disponibilă)

Anexa 4: Fotografii Proprietate



Vedere 1



Vedere 2



Vedere 3



Vedere 4



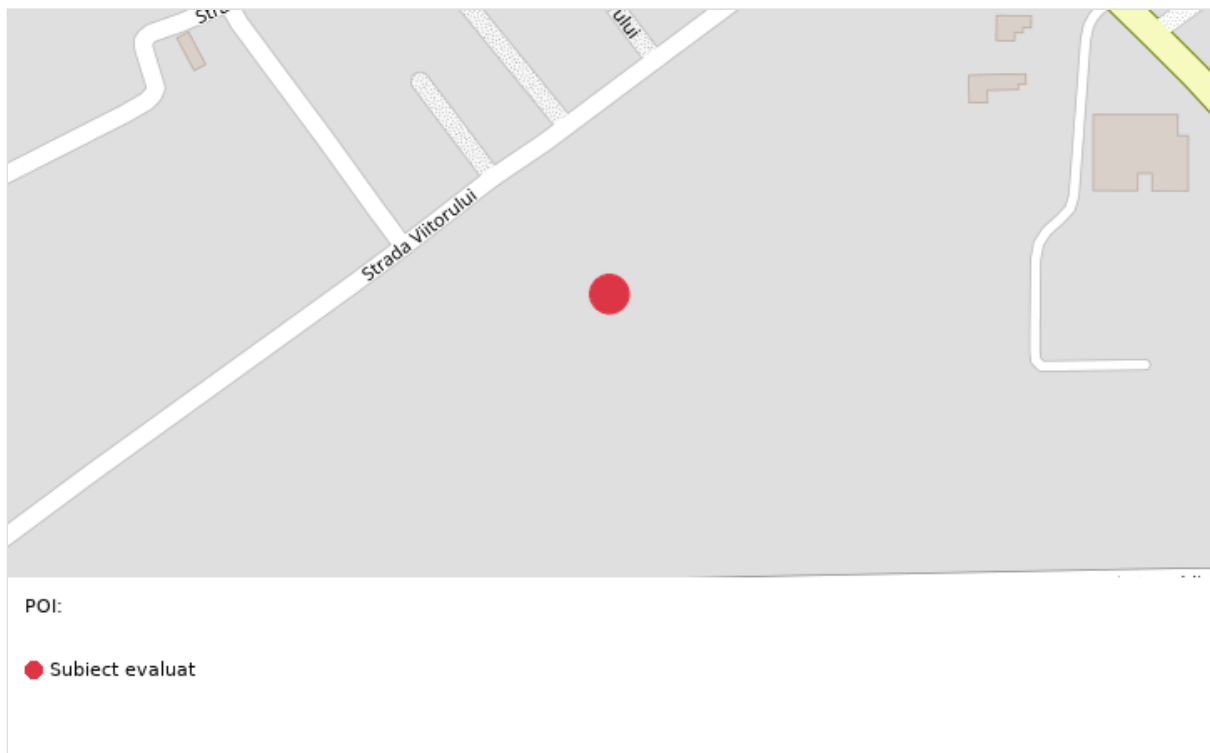
Vedere 5



Vedere 6

Anexa 5: Hărți Localizare

Hartă Localizare Proprietate:



POI:

● Subiect evaluat

